



Lutherhof 134

1216 KV Hilversum

woonoppervlakte 125 m²

perceeloppervlakte 160 m²

3 slaapkamers

koopregeling Vrije verkoop

te koop

Vraagprijs: € 495.000 k.k.

Kenmerken

Locatie

Lutherhof 134

1216 KV Hilversum

€ 495.000 k.k.

Basisinformatie

soort object:	woonhuis
type object:	tussenwoning
bouwtype:	bestaande bouw
woonoppervlakte:	125 m ²
perceelopp.:	160 m ²
bouwjaar:	1968
beschikbaar:	in overleg

Kadastrale informatie

gemeente Hilversum, sectie H, nummer 3722,
perceelopp. 160 m², type geheel

Energie

isolatie:	dakisolatie vloerisolatie dubbel glas spouwmuren
verwarming:	C.V.-ketel
warm water:	C.V.-ketel
CV-Ketel:	Intergas
bouwjaar CV-Ketel:	2019
energielabel:	A

Gebouw

verdiepingen:	3
slaapkamers:	3
inhoud:	427 m ³

Schuur / berging

type:	vrijstaand steen
-------	------------------

Overig

tuin:	achtertuin
tuin oppervlakte:	48 m ²
ligging:	zuid-westen
achterom:	ja

Online bieden

U kunt online een bod uitbrengen op deze woning tot 18-06-2026 12:00 uur.

Scan of klik op de QR-code om een bod uit te brengen.



Omschrijving

Fijne en ruime 4-kamer tussenwoning met voor- en achtertuin. De woning is rustig gelegen in een ruim opgezette wijk met alleen bestemmingsverkeer, dicht bij scholen en winkels.

Deze woning wordt verkocht in VOLLEDIG EIGENDOM door de corporatie.

U kunt reageren op de woning door een e-mail te sturen via de link in de advertentie.

Begane grond:

Entree, hal, trapkast met opstelling elektra en gasmeter, toilet met fontein, lichte woonkamer (type doorzon), dichte keuken met deur naar de op het zuidwesten gelegen achtertuin met achteruitgang. Vrijstaande, ruime stenen berging met vernieuwd dak.

Eerste verdieping:

Overloop met vaste kast, 3 in grootte variërende, lichte slaapkamers, badkamer met douche, wastafel en toilet.

Zolder verdieping:

De ruime en geheel geïsoleerde zolder met dakkapel is toegankelijk met een vaste trap waar de mogelijkheid bestaat om een extra slaapkamer te creëren, op de voorzolder hangt de cv-ketel, mechanische ventilatie unit en bevindt zich de opstelplaats voor de wasmachine en droger.

Bijzonderheden:

- Deze woning wordt verkocht in VOLLEDIG EIGENDOM door de corporatie;
- Zelfbewoningsplicht van toepassing (minimaal 3 jaar);
- De woning is alvorens bouwtechnisch gekeurd door een erkend bedrijf;
- Ingemeten conform de branche brede meetinstructie op basis van NEN 2580;
- Energielabel A;
- Biedingen kunnen tot uiterlijk donderdag 18 juni, voor 12.00 uur, worden uitgebracht via de QR-code uit de brochure.

De koper heeft de keuze uit een drietal notariskantoren: Van Hengstum & Stolp te Hilversum, Davina & Partners te Hilversum en Notariaat Wijdemeren te Loosdrecht.

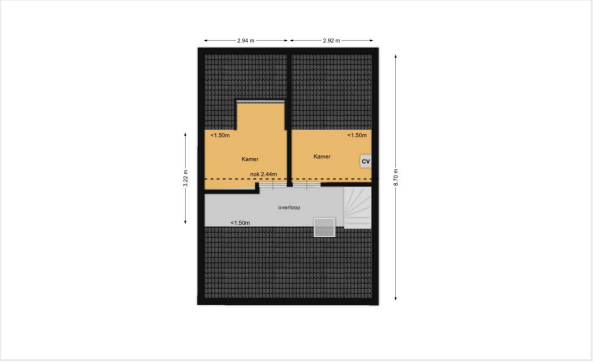

Foto's



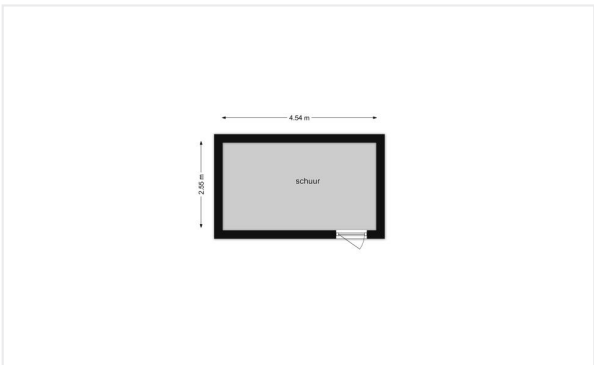
Foto's



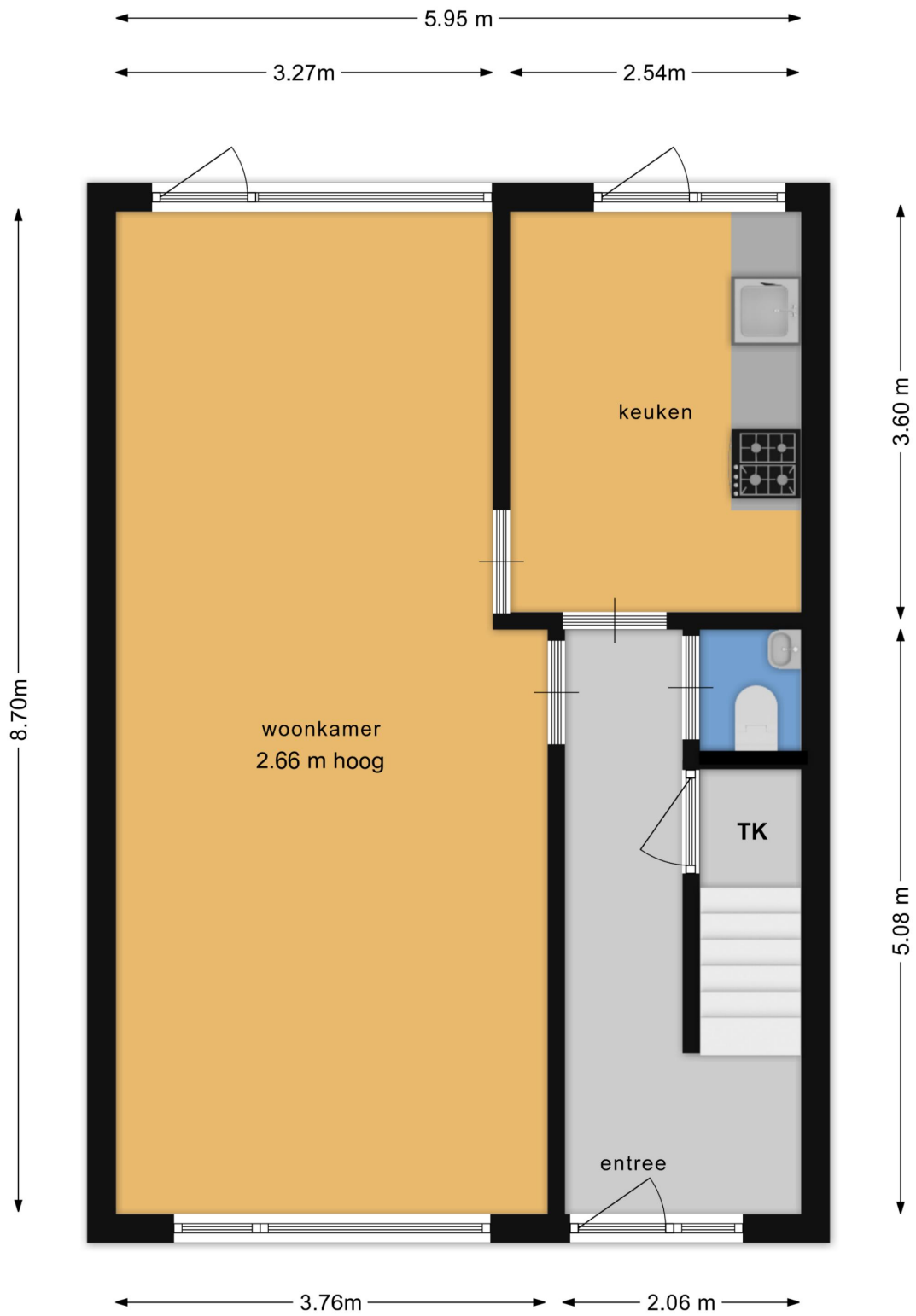
Foto's



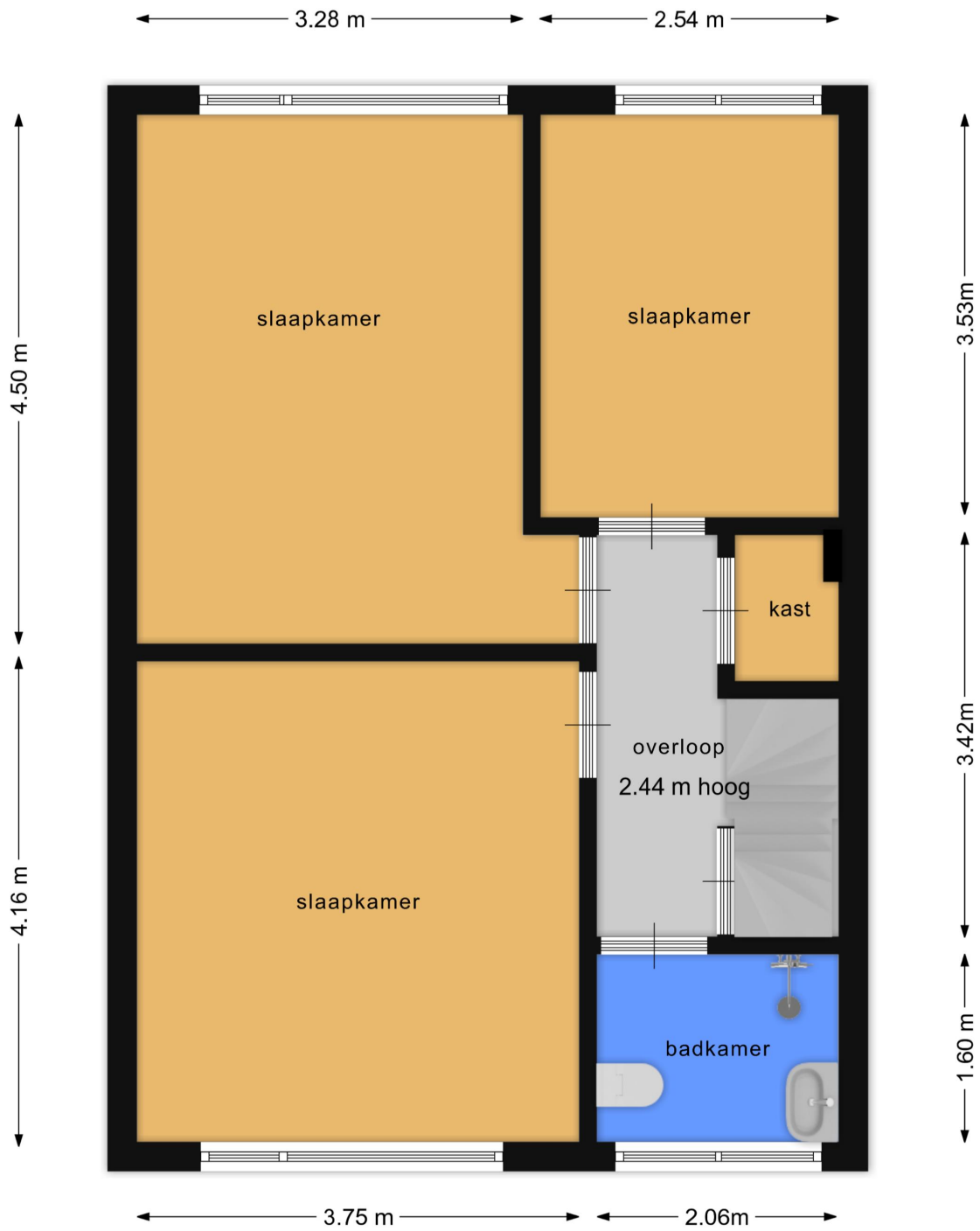
Foto's



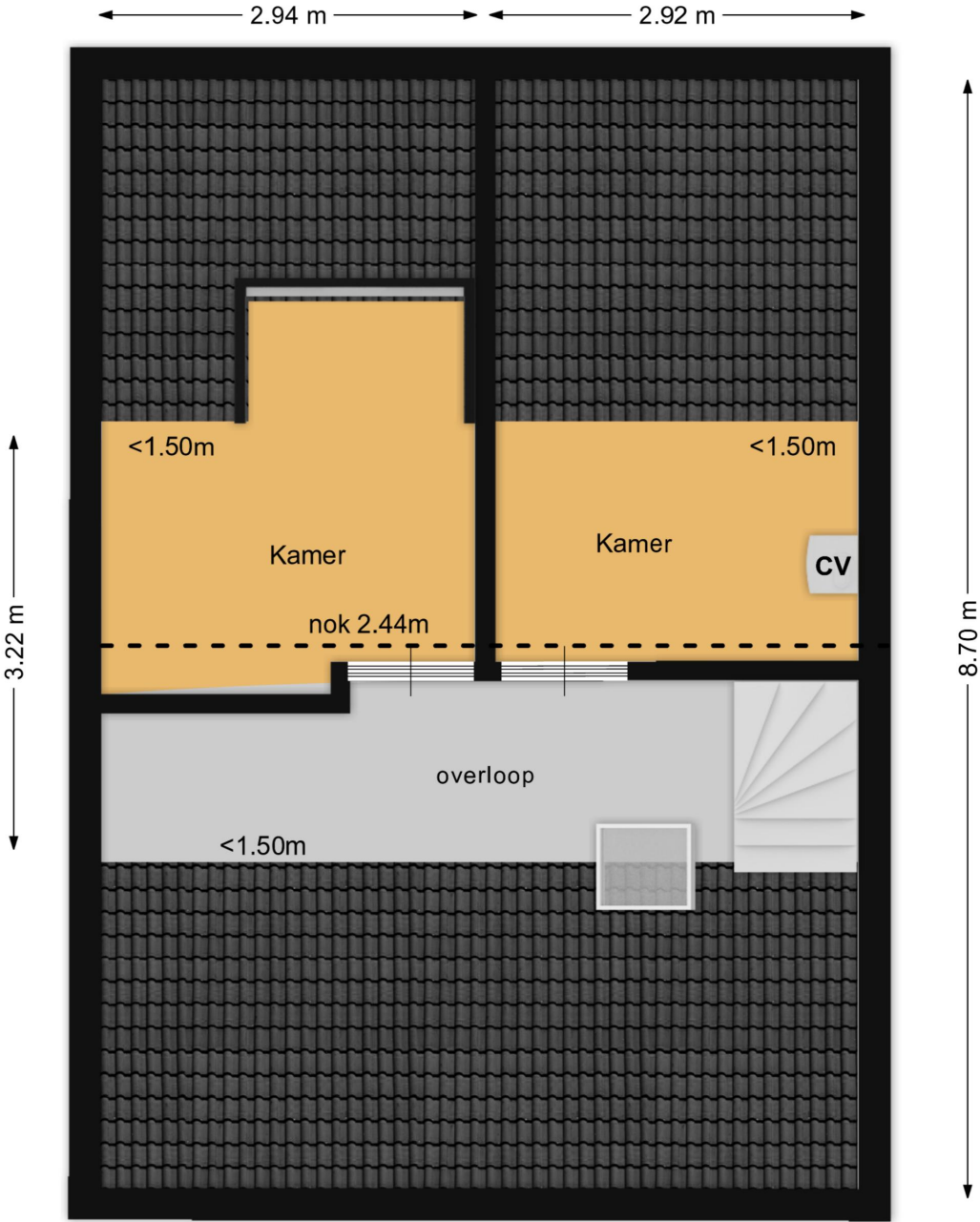
Plattegrond



Plattegrond



Plattegrond





Perceel HILVERSUM H 3722
Kenmerk Lutherhof 134, 1216KV Hilversum
Datum 01-06-2026

Inhoud:

1. Informatie
2. Visualisatie
3. Toelichting

Percelenrapport

Kenmerk Lutherhof 134, 1216KV Hilversum
Datum 01-06-2026



Informatie

Kadastrale informatie

Kadastrale gemeente	HILVERSUM
Sectie	H
Perceelnummer	3722
Oppervlakte	160,0 m ²
Laatste controle bij Kadaster	31-05-2026
Laatste wijziging perceel	27-11-2009

Gebouwenadministratie gemeente

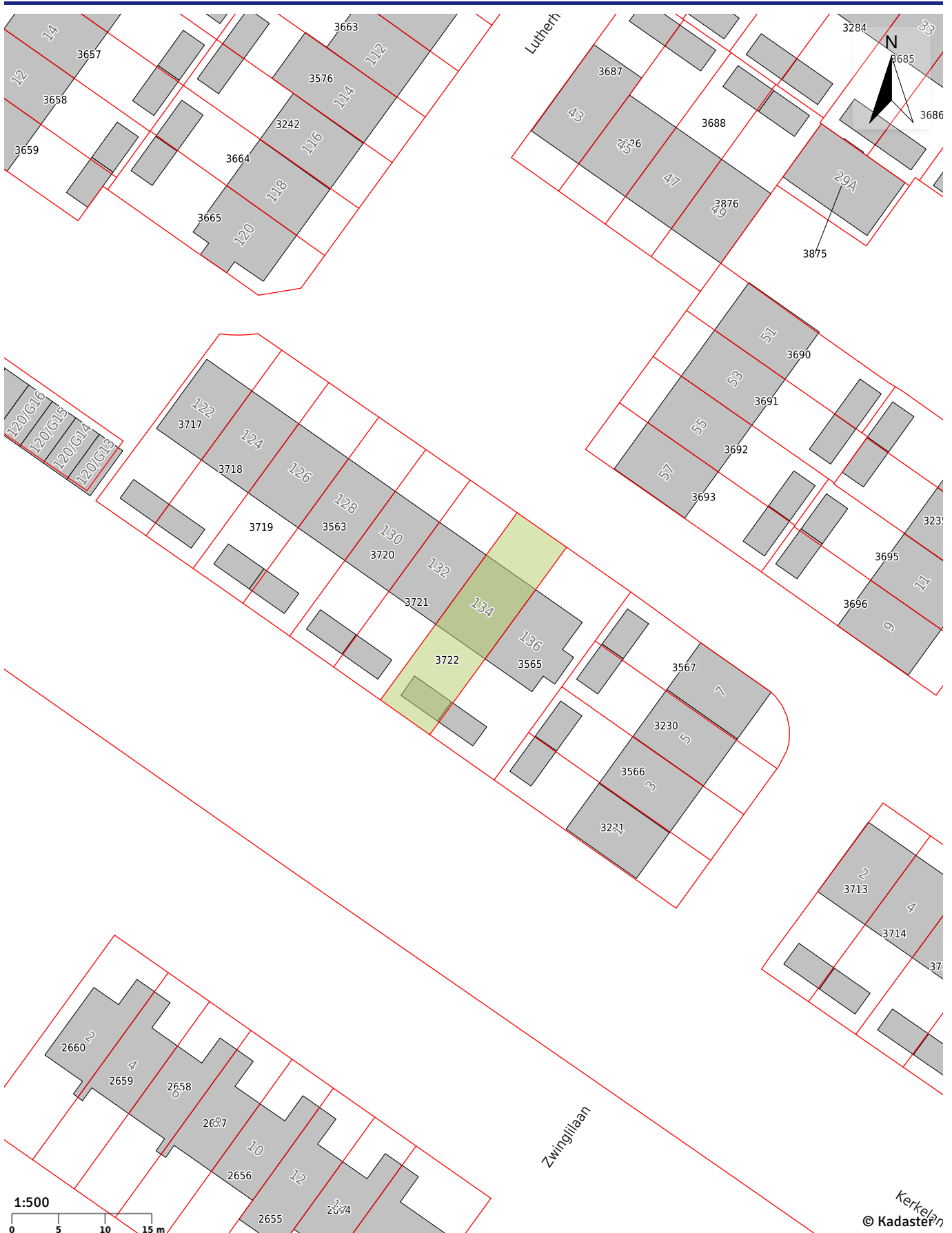
Identificatie gebouw	0402100001500076
Type	Pand
Gebouw status	Pand in gebruik
Oppervlakte grondvlak	59,7 m ²
Bouwjaar	1967
Aantal verblijfsobjecten	3
Aantal gebruiksdoelen	1

Identificatie gekozen verblijfsobject	0402010001559373
Status	Verblijfsobject in gebruik
Gebruiksdoel	woonfunctie
Vloeroppervlak	128,00 m ²
Adres	Lutherhof 134
Postcode	1216KV
Plaats	Hilversum

Percelenrapport

Kenmerk
Datum

Lutherhof 134, 1216KV Hilversum
01-06-2026



Percelenrapport

Kenmerk Lutherhof 134, 1216KV Hilversum
Datum 01-06-2026



Kadastrale grenzen

-  Definitief
-  Administratief
-  Voorlopig

Perceelnummers

-  Perceelnummer

Annotatie

-  Huisnummer

bag20

-  Pand
-  Ligplaats
-  Standplaats
-  Verblijfsobject
-  Nummeraanduiding

Percelenrapport

Kenmerk Lutherhof 134, 1216KV Hilversum
Datum 01-06-2026



Toelichting

Plattegrond met OSM achtergrond

De plattegrond toont je locatie, deze wordt aangeduid met een 'marker'. De plattegrond is een kaart van Open Street Maps (OSM). Een kaart die door een wereldwijde community opgebouwd en onderhouden wordt. OSM is zeer gedetailleerd, compleet met straatnamen, huisnummering en symbolen die verschillende kenmerken aangeven in de buurt van de gekozen locatie.

Gebouwenadministratie gemeente

Kenmerken van de aangevraagde locatie op basis van gegevens vanuit de Basisregistratie Adressen en Gebouwen (BAG). **Bron** Burgerlijke gemeente waar het aangevraagde gebouw in ligt. Dagelijkse actualisatie.

Identificatie gebouw	Identificatienummer van het gebouw.
Type	Omschrijving gebouw van de gekozen locatie.
Gebouw status	De status van het gebouw.
Oppervlakte grondvlak	Oppervlakteberekening van het grondvlak van het gebouw.
Bouwjaar	Oorspronkelijk bouwjaar van het gebouw.
Aantal verblijfsobjecten	Aantal woon-, bedrijfsmatige- of recreatieve doeleinden geschikte eenheden.
Aantal gebruiksdoelen	Aantal gebruikscategorieën in het gebouw.

Identificatie gekozen verblijfsobject ¹	Identificatienummer van het verblijfsobject.
Status	Status van het verblijfsobject.
Gebruiksdoel	Functie van het verblijfsobject.
Vloeroppervlak	Totaal vloeroppervlak in m ² van het verblijfsobject.
Adresgegevens	Volledige adres van het verblijfsobject.

¹ Indien geen verblijfsobject bekend is op de aangevraagde locatie, dan wordt deze rubriek niet getoond.

De kadastrale kaart

Per 1 januari 2016 stelt aanbieder Kadaster de digitale kadastrale kaart van heel Nederland beschikbaar als open data. Door deze gegevens als open data beschikbaar te stellen, wil de overheid innovatie, waardecreatie en gebruik van geo-informatie stimuleren. De kadastrale gegevens zijn rechtsgeldig. De kadastrale kaart wordt dagelijks geactualiseerd. Op basis van deze gegevens wordt de situatie getoond van de gekozen locatie en zijn omgeving. De kadastrale kaart geeft informatie over percelen, oppervlakten, perceelnummers, grenzen, status van grenzen en coördinaten van grenzen. Indien de status van een grens "administratief" of "voorlopig" is, dan is deze nog niet ingemeten door het Kadaster. Na het inmeten krijgt deze de status "definitief", de ligging, lengte of oppervlakte kan dan anders zijn.

Percelenrapport

Kenmerk Lutherhof 134, 1216KV Hilversum
Datum 01-06-2026



Gerelateerde online producten van Planviewer

- **Bestemmingsrapport** een handzame PDF dat informatie geeft over de gebruiks- en bouwregels van een specifieke locatie. Dit afgebeeld op een kaart op schaal met legenda, waardoor de situatie duidelijk wordt en welke bestemming het gekozen object heeft.
- **Percelenrapport** een PDF met de kadastrale grenzen van het aangevraagde perceel plus een overzicht van de directe omgeving.
- **Eigenarenrapport** een PDF dat informatie geeft over de kadastrale eigenaar. Bron Kadaster.
- **Hypotheekrapport** een PDF met informatie over inschrijvingen van hypotheek en/of beslagen. Bron Kadaster.

Disclaimer en privacy statement

Disclaimer

Met de afname tot en het gebruik van dit product stemt u als afnemer in met de volgende voorwaarden:

- Planviewer B.V. zal zich inspannen om de in dit rapport verstrekte informatie steeds zo juist en volledig mogelijk te presenteren.
- Planviewer B.V. kan echter niet garanderen dat de aard en inhoud van de informatie juist is.
- Planviewer B.V. is niet aansprakelijk voor eventuele schade die de afnemer van het product lijdt als gevolg van het gebruik van de in dit product verstrekte informatie.
- De afnemer is zelf verantwoordelijk voor de juiste beoordeling van resultaten.

Privacy

Planviewer B.V. respecteert de privacy van de afnemers van het product. Hoewel de grootste nauwkeurigheid wordt betracht kan Planviewer B.V. niet aansprakelijk worden gesteld als informatie door derden wederrechtelijk wordt verkregen.

Algemene informatie

Meer informatie, bezichtigen, bieden / inschrijven

Dudok Wonen heeft een opdracht tot verkoop/verhuur aan CORPOwonen verstrekt, maar de medewerkers van **Dudok Wonen** voeren zelf de bezichtigingen en kunnen algemene informatie over de objecten verstrekken. Bij de presentatie van dit object zul je CORPOwonen regelmatig tegenkomen en in de communicatie kom je CORPOflow tegen.

Wanneer je meer informatie over het object wenst, kun je rechtstreeks contact opnemen met **Dudok Wonen** op telefoonnummer **035 - 646 17 55** of per mail **koopvrijesector@dudokwonen.nl**.

Biedingen kunnen via de QR in deze brochure of via de link op **corpowonen.nl** aan CORPOwonen worden doorgegeven.

Vrijblijvende aanbieding

De verstrekte informatie is slechts een vrijblijvende aanbieding.

Disclaimer

Tussen het gebruikte beeldmateriaal kunnen zogenaamde 'artist impressions' gebruikt zijn om een indruk te geven van mogelijkheden. Deze indruk hoeft niet overeen te komen met de werkelijkheid. Bij het vermelden van formaten in teksten of op tekeningen kan de maatvoering afwijken van de werkelijkheid. Alle verstrekte informatie is samengesteld om een belangstellende een goed beeld van een object te kunnen geven. Als de informatie onvolledig of onjuist is, kunnen hier geen rechten aan worden ontleend.

Bijzondere bepalingen

Zelfbewoning

De koper is verplicht de woning minimaal drie jaar zelf te bewonen. De woning mag, binnen deze termijn, niet verhuurd of op andere wijze in gebruik gegeven worden aan anderen

Asbest

In deze woning is asbest aanwezig. Bij woningen die voor 1994 gebouwd zijn, was het gebruikelijk asbesthoudend materiaal toe te passen in de bouw. Wanneer koper de asbest wenst te verwijderen, zal dit moeten gebeuren volgens de wettelijke voorschriften en is dit voor rekening en risico van de koper.

Projectnotaris

Voor de eigendomsoverdracht van deze woning heeft de verkoper een projectnotaris aangesteld. Dit betekent dat de koper niet vrij is om zijn eigen notaris te kiezen voor de eigendomsoverdracht.