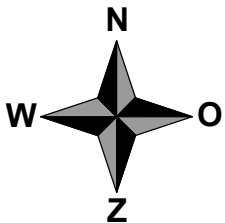
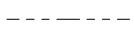






Deze situatietekening dient ter indicatie. Er zijn derhalve geen rechten aan te ontlenen. De inrichting van het openbare gebied wordt nader bepaald door de gemeente



-  Rooilijn hoofdbouw
-  Minimaal aantal parkeerplaatsen door koper aan te leggen
-  Bouwpeil woning n.t.b. (Definitief bouwpeil wordt bepaald door gemeente Rijssen-Holten)
-  Groene erfafscheiding door koper aan te leggen (volgens BKP)
-  Hoekoplossing (strategische plek) volgens BKP