







<b>12345</b>	Deze kaart is noordgericht	Schaal 1: 500		
<b>25</b>	Perceelnummer	Kadastrale gemeente		Hooge en Lage Mierde
	Huisnummer	Sectie		E
	Vastgestelde kadastrale grens	Perceel	3597	
	Voorlopige kadastrale grens			
	Administratieve kadastrale grens			
	Bebouwing			

Voor een eensluitend uittreksel, geleverd op 12 december 2025  
De bewaarder van het kadaster en de openbare registers

Aan dit uittreksel kunnen geen betrouwbare maten worden ontleend.  
De Dienst voor het kadaster en de openbare registers behoudt zich de intellectuele eigendomsrechten voor, waaronder het auteursrecht en het databankenrecht.